
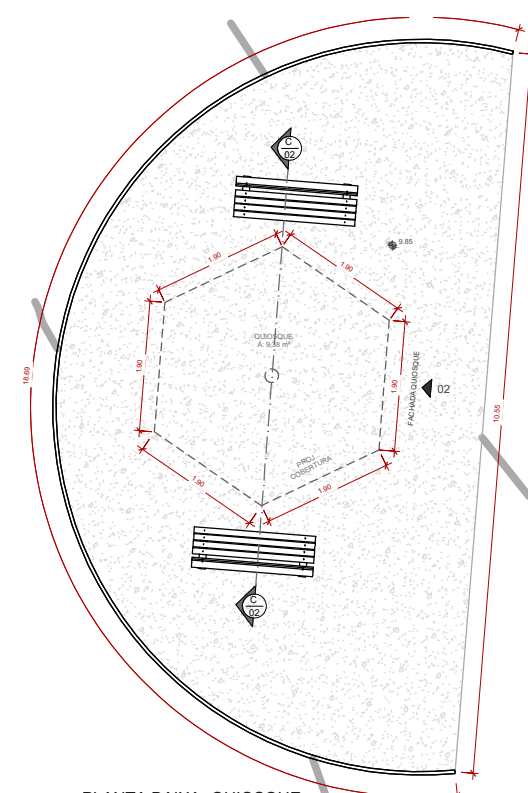
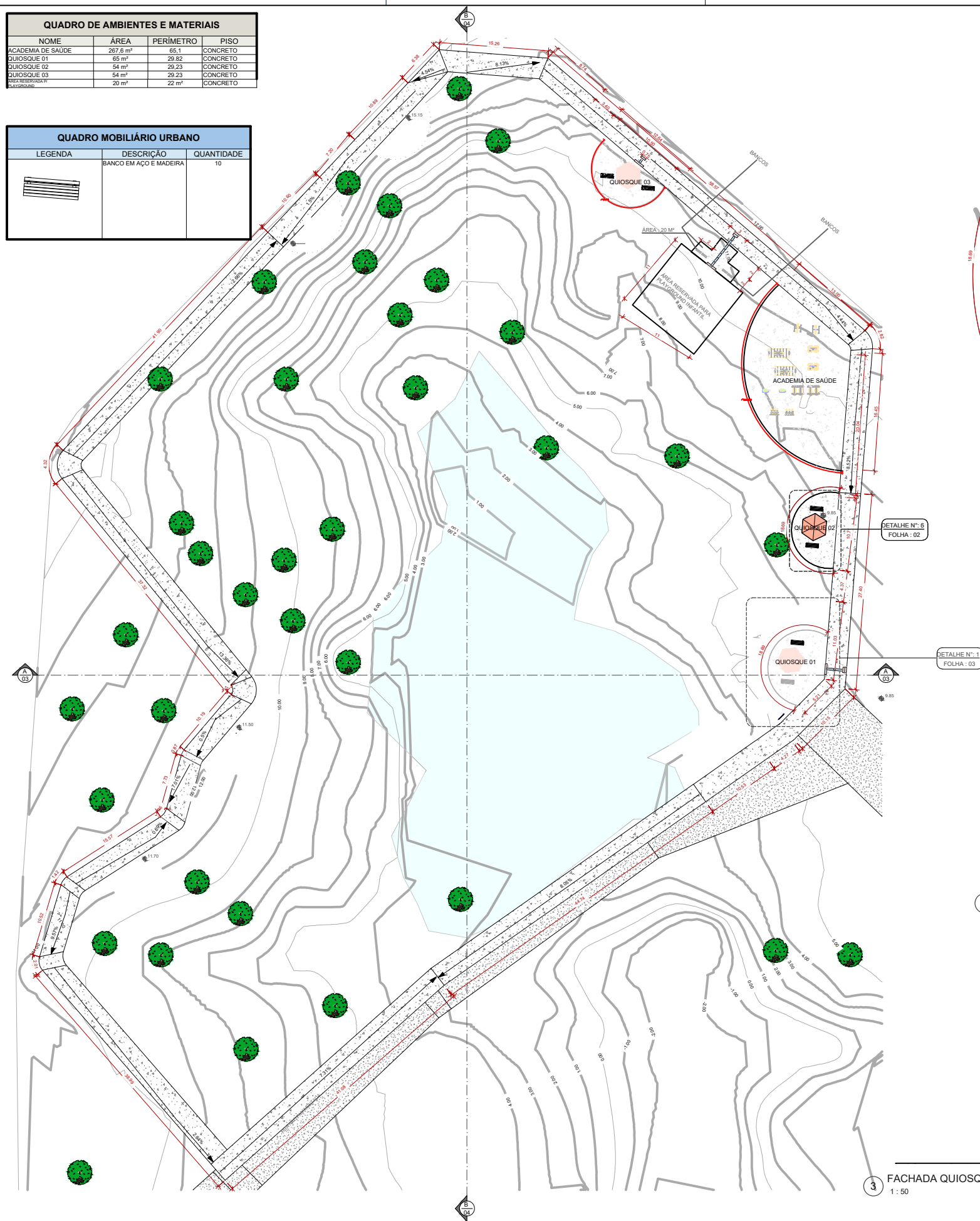
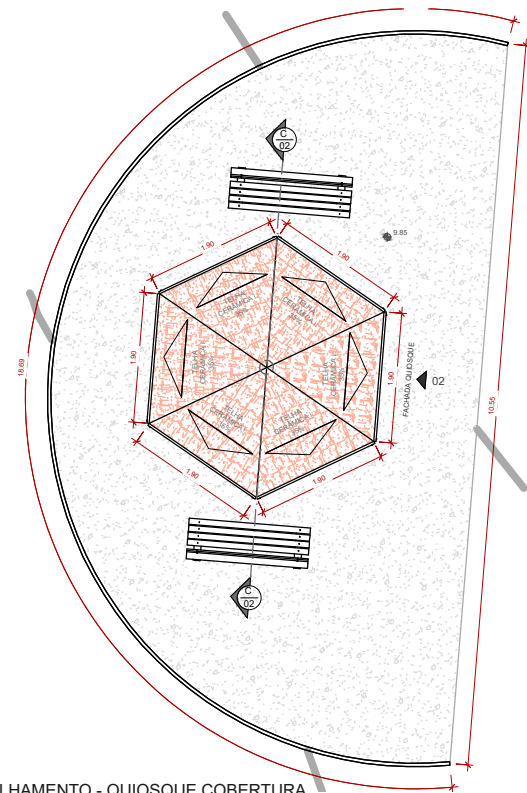


QUADRO MOBILIÁRIO URBANO		
LEGENDA	DESCRIÇÃO	QUANTIDADE
	BANCO EM AÇO E MADEIRA	10



5 PLANTA BAIXA- QUIOSQUE
1:50



6 DETALHAMENTO - QUIOSQUE COBERTURA
1 : 50

OBS:

01 - MEDIDAS DADAS EM METROS (m).

02 - AS COTAS PREVALECEM SOBRE A ESCALA DO DESENHO.

03 - EM CASO DE DÚVIDA, CONSULTE O AUTOR DO PROJETO.

04 - REPRODUÇÃO SOMENTE COM AUTORIZAÇÃO POR ESCRITO DO AUTOR DO PROJETO. LEI Nº. 9.610 - LEI DO DIREITO AUTORAL.

05 - AS IMAGENS CONTIDAS NESTE PROJETO ARQUITETÔNICO SÃO ILUSTRATIVAS PODENDO SOFRER PEQUENAS ALTERAÇÕES DURANTE A EXECUÇÃO.

06 - A PREFEITURA IRÁ EXECUTAR OS SERVIÇOS DE TERRAPLENAGEM.


CARIMBO DE APROVAÇÃO:

**PREFEITURA MUNICIPAL DE
CASTANHEIRA**

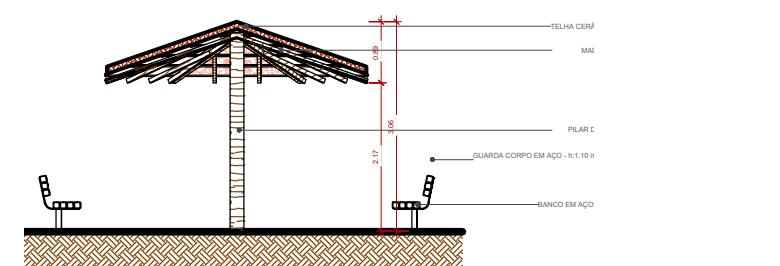
TIPO DE OBRA:	INSTITUCIONAL	MODALIDADE:	CONSTRUÇÃO
OBRA:	URBANIZAÇÃO VALE-VERDE		
PROPRIETÁRIO/ CNPJ:	PREFEITURA MUNICIPAL DE CASTANHEIRA CNPJ: 24.772.154/0001-60		
ENDEREÇO:	RUA ANTÔNIO C. CASTRO, SANTO ANTÔNIO, CASTANHEIRA MT / CEP: 78345-000		
AUTOR DO PROJETO: CREA/CAU:	MARCO ANTÔNIO STANGHERLIN ENGENHEIRO CIVIL E SANITARISTA CREA 088610		
RESPONSÁVEL TÉCNICO P/ OBRA:			

PROJETO BÁSICO ARQUITETÔNICO

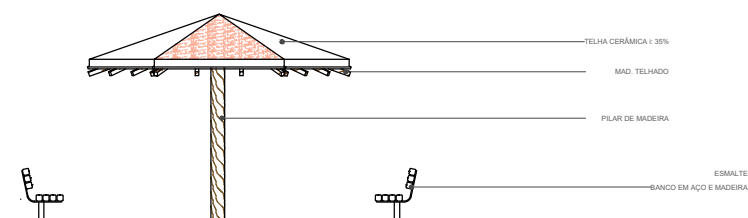
ASSUNTO:
PLANTA BAIXA/DETALHAMENTO

Coordenadas Geográficas: 11°08'23.2"S 58°36'34.7"W		QUADRO DE ÁREAS		 FOLHA Nº 01 / 03
DATA DE ENTREGA:		ÁREA TOTAL DO TERRENO: 21320,54m² ÁREA TOTAL PARQUE: 11104,22m²		
REVISÃO:				
00				
ESCALA: Como indicado				
RRT: XXXXXXXX				
REFERÊNCIA:				

LOCAL DO ARQUIVO:



4 CORTE CC - QUIOSQUE
1:50



3 FACHADA QUIOSQUE
1:50